

2. クイズのこたえ

2 むかし、ここに流れていた川の名前は？

- A 北耕地川(きたこうちがわ)
- B 石神井川(しゃくじいがわ)
- C 隅田川(すみだがわ)

北耕地川(きたこうちがわ)と呼ばれた水路は、石神井川の水を分けた灌漑(かんがい)用水でした。昔は毎年夏になると2〜3回は氾濫していたといえます。昭和33年ごろに、住民の要望により改修工事をした記録が残っています。令和6年10月に北区の区道となりました。



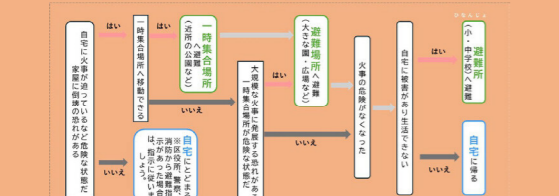
4 令和7年3月に地域の皆さまが主体となって十条地区防災計画を策定しました。



十条地区の防災関係施設や安全な通行が見込まれる道路(避難時の推奨ルート)について話し合い、地図上に整理したものが十条地区防災地図です。

5 あなたの街のいつとき集合場所はどこ？

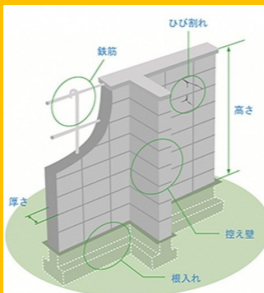
- 北ノ台スポーツ多目的広場(上十条5-14)
- 王子第三小学校(上十条5-2-3)



7 十条仲原三丁目町会会館

- あなたの街の避難所はどこ？
- 上十条5丁目 } 王子第三小学校(上十条5-2-3)
 - 十条仲原3丁目 } 王子第三小学校(上十条5-2-3)
 - 赤羽西3丁目 } 旧清水小学校(十条仲原4-5-17)
 - 十条仲原4丁目 } 旧清水小学校(十条仲原4-5-17)
 - 西が丘2丁目 } 梅木小学校(西が丘2-21-15)

9 ブロックをつみあげて、たおれにくいへいをつくろう！



- 鉄筋をいれた
ブロック塀には鉄筋が入っています。基礎は掘入れの深さ(基礎が土の中に入っている深さ)が30cm以上、基礎の高さが35cm以上になるようにしましょう。
- 塀に対して直角に塀を並べた
ブロック塀に対し直角に塀をつけることで、地震時に倒れにくくなります。ブロック塀の高さが2mの場合は、ブロック塀の長さ3.4m以下(ブロック約8個)ごとに長さ40cm以上の控え壁が必要です。
- 高さを低くした
ブロックを10段以上積み上げる(2.2m)のはおススメです。新しく作る塀は2段までにし、塀や植栽で目隠しをしましょう。

12 上五防災ふれあい広場

この広場にあるものは？

- A かまどベンチ
- B ブランコ
- C 井戸(いど)



13 上十条五丁目町会会館

これはなににつかうもの？

これは、スタンドパイプというもので、初期消火器具です。道路の消火栓マンホールのバルブからスタンドパイプとホースを使って、水道管の水圧を利用して放水します。



16 西が丘三ツ和公園

この公園にあるものは？

- A はたけ
- B 防火すいそ
- C 噴水(ふんすい)

公園内には、2つの貯水槽が地下に埋まっています。40mの貯水槽はホース1本で約60分間放水できます。



3. 十条北ブロック部会とは

位置づけ：十条地区まちづくり全体協議会(平成17年8月29日設立)に設置された5つの部会の1つ。ほかに駅東、駅西、83号線、十条西の各ブロック部会がある

設立：平成23年8月26日(第1回開催時)

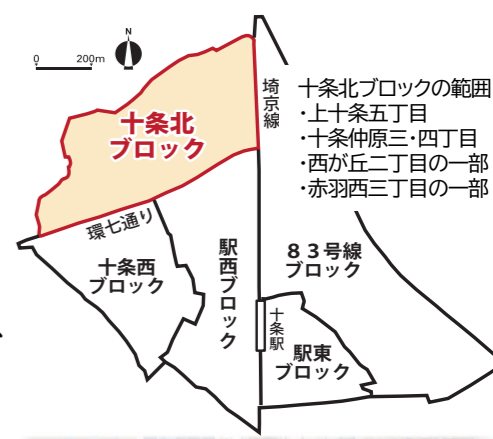
目的：十条北ブロック(十条北地区)の防災性の向上のため、課題や方向性、事業、制度などを協議することで、相互に理解を深め、当ブロック(当地区)のまちづくりの円滑な推進に資すること

構成：上十条五丁目町会、十条仲原二・四丁目町会、十条仲原三丁目町会、十条富士見銀座商店街振興組合、王子第三小学校、西が丘小学校

開催実績：第1回(平成23年8月26日開催)～第31回(令和8年3月1日開催)

まちづくりニュース：No.1(平成24年3月発行)～No.15(令和7年3月発行)

にぎわいとやすらぎを奏でるまち - 十条



ブロック部会の開催

第1回 平成23年8月	東日本大震災を踏まえた課題
第2回 平成23年10月	消防活動困難区域
第3回 平成24年2月	道路や公園のあり方
第4回 平成24年8月	密集事業の検討、不燃化特区
第5回 平成24年12月	密集事業の導入について
第6回 平成25年3月	まちづくりに関するアンケート結果
第7回 平成25年9月	密集事業の導入について
第8回 平成25年12月	密集事業の整備計画案
第9回 平成26年3月	まちづくりルールについて
第10回 平成26年10月	密集事業に伴う共同建替え支援
第11回 平成26年12月	防災ひろばモデル検討
第12回 平成27年2月	防災ひろばのあり方
第13回 平成27年11月	空家の実態
第14回 平成27年12月	空家探しウォーキング
第15回 平成28年3月	空家情報の活用方法
第16回 平成28年12月	防災ふれあい広場の検討
第17回 平成29年3月	広場の管理等
第18回 平成29年9月	広場の基本設計案
第19回 平成30年2月	広場の実施設計案
第20回 平成30年11月	広場の整備概要
第21回 平成31年3月	広場の整備内容の変更
第22回 令和元年10月	広場の管理と活用方法
第23回 令和元年12月	開園した広場での防災活用訓練実施
令和2年度はコロナのため開催中止	
第24回 令和3年8月	地区計画の導入
第25回 令和4年11月	防災を題材とした落語
第26回 令和5年3月	地区計画の導入
第27回 令和5年11月	新たな防火規制区域の拡大
第28回 令和6年3月	地区計画に関するアンケート結果
第29回 令和6年7月	こどもが楽しめるイベントの検討
第30回 令和6年10月	こどもが楽しめるイベントの検討
(令和7年3月：十条北地区 防災クイズラリー)	
第31回 令和8年3月	まちづくりの進捗状況報告

地域の意向把握

まちづくりに関するアンケート
平成25年1月～2月

密集事業の導入
平成26年度(～令和10年度)

上五防災ふれあい広場の開園
令和元年12月

地区計画に関するアンケート
令和6年1月

地区防災不燃化促進事業
不燃化加速事業(助成金制度)
令和6年4月～令和8年3月

主要生活道路A路線(南側)
C路線の区道化
令和6年10月

十条北地区 地区計画 決定・告示 令和7年4月1日

主催：北区、十条地区まちづくり全体協議会・十条北ブロック部会

十条地区まちづくり全体協議会・ブロック部会事務局
北区 防災まちづくり担当部 防災まちづくり担当課(末岡・本松・森岡)
北区王子本町1-15-22 第一庁舎7階 電話03-3908-9162(直通)

